

# ARCHIPIÉLAGO REVILLAGIGEDO

## LAS GALÁPAGOS MEXICANAS



Viaje organizado por Te Moana Expeditions S.L.  
C.I.F. B-75679423, agencia de viajes registrada  
en la Generalitat de Catalunya.





## UNA CITA CON GRANDES ESPECIES DEL PACÍFICO

### Expedición al archipiélago de Revillagigedo

El archipiélago de Revillagigedo, más conocido como “Socorro”, se encuentra a unas 250 millas náuticas al sur de Cabo San Lucas, en la Baja California. El completo aislamiento de este archipiélago en medio del Pacífico ha favorecido la concentración de una gran vida marina que lo ha convertido en uno de los destinos obligados de buceo de todo el planeta, solo comparable a Galápagos (de hecho, también se conoce a las islas como las “Galápagos mexicanas” o las “pequeñas Galápagos”) o Isla del Coco, por los encuentros con pelágicos y grandes especies marinas.

Podemos encontrar entre ellas una gran variedad de hasta siete especies de tiburones (martillos, sedosos, galapagueños, puntas blancas, puntas plateadas, longimanus del Pacífico, tigres), mantas gigantes del Pacífico (especialmente en la isla de San Benedicto, el mejor lugar del mundo para disfrutar con estos animales), ballenas jorobadas (de enero a abril) y delfines.

No debemos olvidar los tiburones ballena y los grandes cardúmenes de carángidos y túnidos, así como especies endémicas que solo se pueden avistar en Revillagigedo.





## PROGRAMA DEL VIAJE

**Del 21 al 30 de marzo de 2027 | BARCO 'ROCÍO DEL MAR'**

**Día 1 (21 de marzo, domingo).**

Llegada al aeropuerto de San José del Cabo (SJD) y traslado al barco Rocío del Mar. Embarque, briefing de bienvenida, presentación de la tripulación y asignación de camarotes. Inicio de la navegación con destino a Revillagigedo.

**Día 2 (22 de marzo, lunes).**

Llegada a la isla de San Benedicto. Navegación nocturna hacia Socorro.

**Día 3 (23 de marzo, martes).**

Inspección en la oficina naval de la Armada de México en Socorro y 3 a 4 inmersiones en Cabo Pearce.

**Día 4 (24 de marzo, miércoles).**

Día de 3 o 4 inmersiones en Cabo Pearce o Roca O 'Neal. Navegación hacia Roca Partida.

**Día 5 (25 de marzo, jueves).**

Día de 3 o 4 inmersiones en Roca Partida.

**Día 6 (26 de marzo, viernes).**

Día de 3 o 4 inmersiones en Roca Partida. Navegación hacia San Benedicto.

**Día 7 (27 de marzo, sábado).**

Día de 3 o 4 buceos en el Cañón o el Boiler.

**Día 8 (28 de marzo, domingo).**

Día de 3 buceos en el Cañón o el Boiler. Al atardecer, inicio de la navegación hacia Los Cabos.

**Día 9 (29 de marzo, lunes).**

Llegada al atardecer al puerto de Los Cabos.

**Día 10 (30 de marzo, martes).**

Desayuno, check-out y traslado al aeropuerto de San José del Cabo para tomar vuelo de regreso. Fin de los servicios prestados.

\*El itinerario se podría ver modificado en caso de que las condiciones meteorológicas o marítimas lo requiriesen. Tampoco podemos garantizar el avistamiento de las especies previstas. Recuerda que son animales salvajes. Cancelaciones o cambios de horarios por parte de las compañías aéreas también podrían obligar a modificar el itinerario o incluso cancelarlo.



## ¿QUÉ ESTÁ INCLUIDO EN EL VIAJE?


### SERVICIOS INCLUIDOS

- Traslados aeropuerto San José del Cabo – barco de crucero (ida y vuelta).
- 10 días / 9 noches en barco de crucero Rocío del Mar en camarote doble compartido. Régimen de P.C.
- Refrescos, agua, té, café, zumos y aperitivos entre horas.
- Cerveza y vino con moderación después de los buceos.
- Paquete de buceo según programa durante 6 días (entre 19 / 21 inmersiones).
- Botellas de 12 litros, plomos y cinturón.
- Guías de buceo experimentados.
- Tasas de puerto (70 USD).
- Impuestos del gobierno mexicano (16%).
- Seguro de asistencia en viaje y buceo.

### SERVICIOS NO INCLUIDOS

- Vuelos (consultar precio).
- Tasas del Parque Nacional Marino (3.622 pesos mexicanos al día x 6 días)\*.
- Recargo por combustible en caso de que el costo supere los 20 pesos por litro.
- Nitrox (140 USD todo el crucero).
- Alquiler de equipo de buceo.
- Botella de 15 litros. Sujeto a disponibilidad (50 USD).
- Internet WiFi (140 USD).
- Gastos personales y propinas.
- Seguro de anulación (consultar precio).
- Cualquier concepto no mencionado en “servicios incluidos”.

\* La Comisión Nacional de Áreas Naturales Protegidas (CONANP) ha establecido esta nueva tarifa a partir del 1 de enero de 2025. No obstante, todos los operadores del Parque Nacional de Revillagigedo están presionando a las autoridades mexicanas para lograr una reducción de esta tasa. En caso de que logran ese objetivo, se aplicaría la nueva tarifa en el momento de realizar el crucero. Esta tasa ha de pagarse en el barco con tarjeta de crédito o en efectivo en USD, EUR o MXN. Descuentos a la tarifa (se solicitará documento oficial):  
- 100% dto. Personas jubiladas o pensionistas.  
- 75% dto. Profesores y estudiantes.



# PRECIOS Y PAGOS

**PRECIO POR PERSONA DESDE: 3.850€\***

\* El precio del viaje combinado ha sido calculado según los tipos de cambio, tarifas de transporte, coste del carburante, tasas e impuestos aplicables en cada momento. Cualquier variación sustancial del precio de los citados elementos podrá dar lugar a la revisión del precio final del viaje.

## Calendarios y métodos de pago:

- Depósito inicial de un 30% del importe total en el momento de la reserva.
- Segundo pago de un 40% del importe total 3 meses antes del inicio del viaje.
- Tercer pago. Resto, 40 días antes del inicio del viaje.

(La cantidad aportada en concepto de "depósito inicial" como reserva de la plaza del viaje **no será reembolsable** en caso de anulación por parte del cliente por cualquier motivo. En caso de haberse contratado seguro de cancelación o anulación, será la Compañía de Seguros la encargada de examinar y tramitar la devolución correspondiente. El pago del depósito y/o de cualquier cantidad posterior supone la aceptación total de estas condiciones de contratación y cancelación.)

Por transferencia bancaria:

- Banco: BBVA
- Cta. cte.: IBAN ES71 0182 3958 1702 0028 8405
- Titular: Te Moana Expeditions, S.L.
- Concepto: RE-0127 "NOMBRE" "APELLIDO"

## Condiciones generales de cancelación:

Las condiciones de cancelación se aplicarán en función de la fecha en la que se realiza la anulación con respecto a la fecha del inicio del viaje:

- 12 meses antes: 10% del precio total del viaje + importe de penalización establecido por la compañía aérea si el billete hubiera sido emitido.
- De 12 a 6 meses antes: 50% del precio total del viaje + importe de penalización establecido por la compañía aérea si el billete hubiera sido emitido.
- De 6 a 2 meses antes: 75% del precio total del viaje + importe de penalización establecido por la compañía aérea si el billete hubiera sido emitido.
- Menos de 60 días antes: 100% del precio total del viaje.

## Seguros:

Con el viaje está incluido un seguro de viaje, asistencia, buceo (incluyendo cámara hiperbárica) y deportes acuáticos. Las pólizas de los seguros están suscritas con Dive&Travel Solutions, S.L.U. En ningún caso, Te Moana Expeditions, S.L. será el responsable de intermediar con la aseguradora en caso de siniestro.



## PROTECCIÓN AMBIENTAL DEL ARCHIPIÉLAGO

Formado por 4 islas (Socorro, Clarión, Roca Partida y San Benedicto), este archipiélago ha sido desde hace años objeto de estudio y protección por su enorme riqueza biológica y su interés geológico.


El 6 de junio de 1994 las islas fueron declaradas Área Natural Protegida.

El 15 de noviembre de 2008 obtuvieron el estatus de Reserva de la Biosfera.

El 17 de julio de 2016 quedó inscrito en la Lista del **patrimonio Mundial Natural de la Humanidad** de la **UNESCO** por sus características excepcionales de belleza y riqueza natural.

El 25 de noviembre de 2017 se decretó como Parque Nacional, convirtiéndose así en el más grande de América del Norte.

Actualmente, se lucha por conseguir ampliar la reserva y protegerla por todo el corredor que va desde las Islas Galápagos hasta Revillagigedo, pasando por Malpelo e Isla de Coco, ya que se ha comprobado que muchas de las especies migran por este corredor según la época del año.



# ¿QUE VAS A DESCUBRIR EN ESTE VIAJE?



## ISLA DE SAN BENEDICTO EL BOILER

Se trata de una de las inmersiones más famosas de todo el mundo por constituir el lugar donde existe la mayor agregación de mantarrayas gigantes residentes, incluyendo su rara variante negra, pocas veces vista en otras partes del planeta. Además, el considerable tamaño de estas, superando los 6 m de envergadura, aún hace más especial este lugar.

Situado al noroeste de la isla, se trata de un pináculo o bajo rocoso volcánico sumergido y alejado de la costa unos cientos de metros. La inmersión no presenta especial dificultad siempre y cuando permanezcamos cercanos a la roca. El Boiler es, en realidad, una estación de limpieza para estas mantarrayas que acuden aquí desde el océano por una simple cuestión higiénica. La piel de estos gigantes suele albergar enormes rémoras y numerosos parásitos que se van adhiriendo durante sus travesías. Esta tarea de limpieza aquí es

responsabilidad del pez ángel de Clarión, una especie endémica de este lugar. Además, la actitud amistosa de las mantarrayas es asombrosa y parece, incluso, que les agrade el contacto tan cercano con los buceadores. Según el momento, las concentraciones pueden llegar hasta doce ejemplares. Otros habitantes de este punto son los bancos de carángidos, los tiburones sedosos, tiburones de puntas blancas y algún ejemplar de tiburón tigre y martillo.

Otra atracción de esta inmersión es la presencia de numerosos delfines mulares o de nariz de botella que, en grupos que pueden llegar hasta los 20 ejemplares, nos proporcionarán encuentros muy cercanos. Estos maravillosos delfines llegan a ser tan amigables y cercanos que podríamos hasta abrazarlos.





## EL CAÑÓN

En el sur de la isla, se trata de un inmenso desfiladero sumergido formado por una cordillera de pequeñas montañas de roca volcánica que se abre en sus dos lados, a mar abierto. Las condiciones del mar aquí suelen ser tranquilas. Se suele iniciar la inmersión en un fondo arenoso de poca profundidad que va descendiendo hasta el propio cañón. Este es uno de los sitios recomendados para hacer el check dive.

Siempre pegados a la roca y a resguardo de la corriente, podemos observar la gran actividad marina protagonizada por jureles,

copetonas o viejas mexicanas, peces ángel de Clarión, peces mariposa barbero y otras muchas especies.

Dentro de los pelágicos, las mantarrayas gigantes son visitantes residentes y es muy frecuente avistar tiburones sedosos, puntas plateadas y tiburones galapagueños. Con menos asiduidad acude el tiburón tigre, el tiburón martillo, e incluso el tiburón ballena.





## ROCA PARTIDA

Se trata de un pequeño islote de solamente 1,4 ha. Tiene unos 100 m de longitud y presenta dos cabezos de 34 y 25 m de altura. Se encuentra bastante alejado de San Benedicto y Socorro (a unas 9 horas de navegación). Al no tener ningún lugar seguro de refugio para las embarcaciones, tienen que darse muy buenas condiciones marítimas y meteorológicas para poder llegar a este punto.

Este solitario islote es, en realidad, la cresta de un volcán sumergido. Aparece característicamente esculpido por la fuerza del océano y cubierto en su totalidad por las deyecciones de las aves marinas que lo utilizan como parada en sus recorridos migratorios.

Otro lugar de inmersión mítico que presenta unas rectas paredes que caen a plomo sobre el azul hasta profundidades superiores a los 200 m. El control de la flotabilidad y estar al tanto del profundímetro en todo momento es necesario en este punto de buceo. Las escasas cornisas y huecos son aprovechados por multitudes de tiburones puntas blancas para descansar.

Las fuertes corrientes ascendentes que circulan por las paredes del islote les aportan el oxígeno necesario para poder permanecer inmóviles. La inmersión transcurre alrededor del perímetro de la isla y la vida marina es totalmente desbordante.

A las especies más comunes que hemos mencionado para el archipiélago, podemos añadir los enormes bancos de atunes de aleta amarilla o rabiles y, en ocasiones, se producen avistamientos de pequeños grupos de wahoos.

También en este lugar se concentran los siete tipos de tiburones del archipiélago, incluido el ballena, así como alguna mantarraya. Como colofón, durante los meses de febrero a abril es posible ver ejemplares de ballenas jorobadas. Sin duda, uno de los momentos más inolvidables que puede vivir cualquier buceador.





## ISLA SOCORRO

El paso por la isla más grande del archipiélago es obligatorio para presentar nuestra documentación y pagar las tasas a las autoridades militares del parque. Pero también es buena ocasión para aprovechar y sumergirnos en alguna buena inmersión que presenta la isla. A partir de 1957 la Armada mexicana estableció una estación naval que perdura en la actualidad. Tiene una capacidad para 235 personas (entre militares y familias) que se asientan en una villa en las proximidades de la bahía. La estación cuenta con un muelle, helipuerto local, aeropuerto, estación meteorológica, sección sanitaria, planta electrógena, estación de comunicaciones y planta potabilizadora.

## CABO PEARCE

Es la mejor inmersión que podemos hacer en la isla Socorro. Se trata de un punto de bella orografía caracterizada por la presencia de cañones y pináculos que se sitúan en la lengua de roca volcánica que se interna en el océano. Por lo general, los curiosos delfines mulares siempre nos acompañarán durante la inmersión. El interés de la misma se centra en la presencia de algunas especies propias de esta isla como las langostas del género *Panulirus* y, en concreto, la *Panulirus penicillatus*, que encuentran cobijo en las numerosas grietas y del pez halcón gigante o mero chino. También es frecuente observar algún ejemplar del muestrario de los distintos escualos que se congregan en el archipiélago.

Entre los meses de enero a abril es frecuente avistar en esta zona las ballenas jorobadas o yubartas que realizan su migración anual

desde el Ártico en busca de estas cálidas aguas para dar a luz a sus cachorros. Los encuentros buceando no suelen ser habituales debido a los recelos que presentan ante cualquier tipo de ruido, pero lo que sí está garantizado son sus cantos en casi todas las inmersiones.





## PUNTA TOSCA

En la parte oeste de la isla de Socorro se encuentra este punto, uno de los más visitados por las ballenas jorobadas en temporada. También hay bastante acción con las especies de tiburones más comunes, como los sedosos, puntas plateadas y los de galápagos. Con suerte, podrás incluso ver algún tiburón tigre o un grupo de delfines.

Punta Tosca es un punto menos conocido de todo el archipiélago, sin embargo, hay quienes lo consideran un imprescindible.

Nosotros recomendamos altamente su visita, ya que el océano es caprichoso y, según nuestra experiencia, es uno de esos lugares en los que puede no pasar nada o puede pasar de todo.





## Y... ADEMÁS DE BUCEAR?

Es probable que aterrices en San José del Cabo pronto por la mañana y tengas un día libre antes de embarcar. Si este es tu caso, no puedes perderte este apartado. Te proponemos algunas actividades que, sin duda, pondrán la guinda del pastel a tu viaje.


### AVISTAMIENTO DE BALENAS

Justo desde la marina de *San José*, a solo unos minutos del hotel, podemos organizarte una salida en barca para avistar ballenas jorobadas. Entre los meses de enero y abril, cientos de ejemplares aparecen en las cálidas aguas de esta costa, migrando desde el norte de *Canadá* para aparearse y dar a luz.

Pocos lugares del mundo ofrecen unas condiciones tan óptimas para disfrutar de estos gigantes. Y por su fuera poco, tendrás también la oportunidad de encontrar bancos de móbulas o delfines, entre otros.

### PASEO POR SAN JOSÉ

Gracias a la acogedora arquitectura de la *Plaza principal*, la *Plaza Mijares* y todo el centro de *San José*, esta ciudad es prácticamente un distrito de arte, donde es posible encontrar obras de múltiples artistas de todo el mundo. Pasear por su centro histórico es otra de las actividades que no puedes perderte.





## RELAJARSE EN LA PLAYA

Uno de los atractivos más importantes que tiene *Los Cabos* son sus playas paradisíacas. Kilómetros de playa de arena fina con aguas cristalinas de azul intenso acompañadas de las vistas del paisaje desértico con sus hermosas formaciones rocosas.

Una de nuestras favoritas es “*Chileno Beach*”.

Tiene muy fácil acceso, ofrece servicios como sombrillas, hamacas y duchas de agua dulce y, además, a pocos metros de la arena encontrarás una zona de rocas donde hacer snorkel. Corales, bancos de peces de colores, pulpos y hasta tiburones de puntas blancas de arrecife se esconden en esta zona.

## GASTRONOMÍA MEXICANA

No puedes marcharte de México sin disfrutar de su auténtica gastronomía local. Encontrarás desde taquerías locales donde comer tacos y burritos con las manos hasta los platos más sofisticados, sin perder el encanto de la tierra.

San José del Cabo, se distingue por su oferta de pescados y mariscos, propios de un lugar costero. Platillos como los tacos de pescado, la comida de pobres, platillos preparados con langosta, abulón, camarón, jaiba, marlín, la machaca de mantarraya o las almejas chocolatas son algunas de las propuestas que te gustará probar.

Te recomendamos el restaurante “*El marinero borracho*”, en la marina de San José. Típica gastronomía mexicana con un toque de vanguardia.



*¡No olvides acabar tu cena con un buen mezcal ahumado!*



# EL ROCÍO DEL MAR

## **ESPECIFICACIONES:**

**Eslora:** 34 metros.

**Manga:** 8 metros.

**Acomodación:** 20 pasajeros en 10 cómodos camarotes distribuidos en dos cubiertas. Todos con baño privado, cabina de ducha con agua caliente y aire acondicionado.

**Tripulación:** 8 tripulantes y 2 guías de buceo.

**Mantenimiento:** Último en 2020, en dique seco.

**Motores:** 2 x 971 HP Detroit Diesel.

**Electricidad:** 110v/220v.

**Velocidad crucero:** 10 nudos.

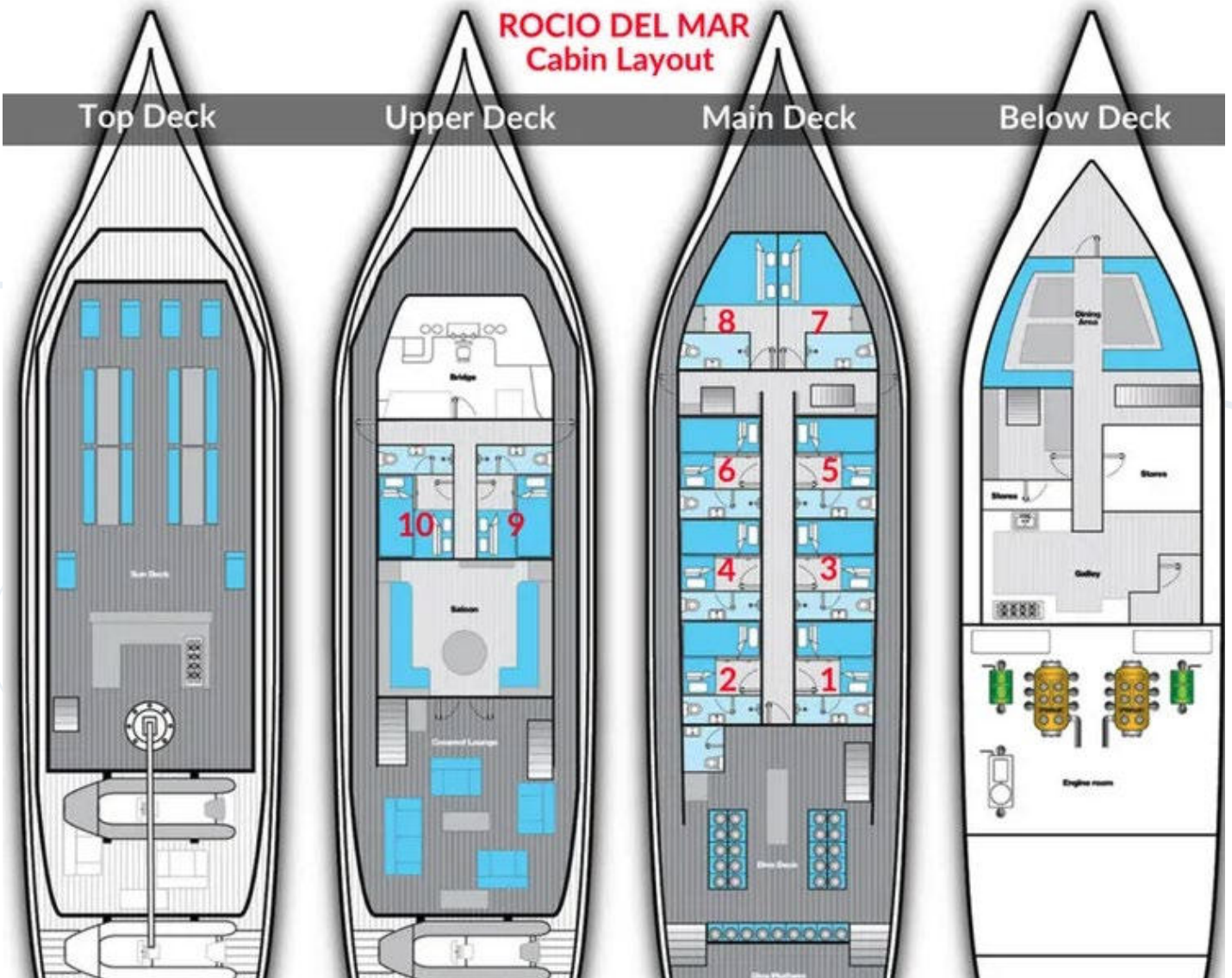
**Seguridad:** Botes salvavidas, radares, Radio VHF y HF, GPS con alarma y sonda, teléfono satélite, EPIRB, bomba de achique y contra incendios, sonda, extintores de incendios, botiquín, tanques de oxígeno y chalecos salvavidas. Balsas salvavidas SOLAS.


**Plataforma de buceo:** Grande y bien organizada con almacenamiento para cámaras fotográficas.





**DISTRIBUCIÓN DE LOS ESPACIOS:**





*Te Moana*  
EXPEDITIONS

## MÁS INFORMACIÓN Y RESERVAS:



+34 633 76 46 13



[hola@temoanaexpeditions.com](mailto:hola@temoanaexpeditions.com)



[@temoana\\_expeditions](https://www.instagram.com/temoana_expeditions)